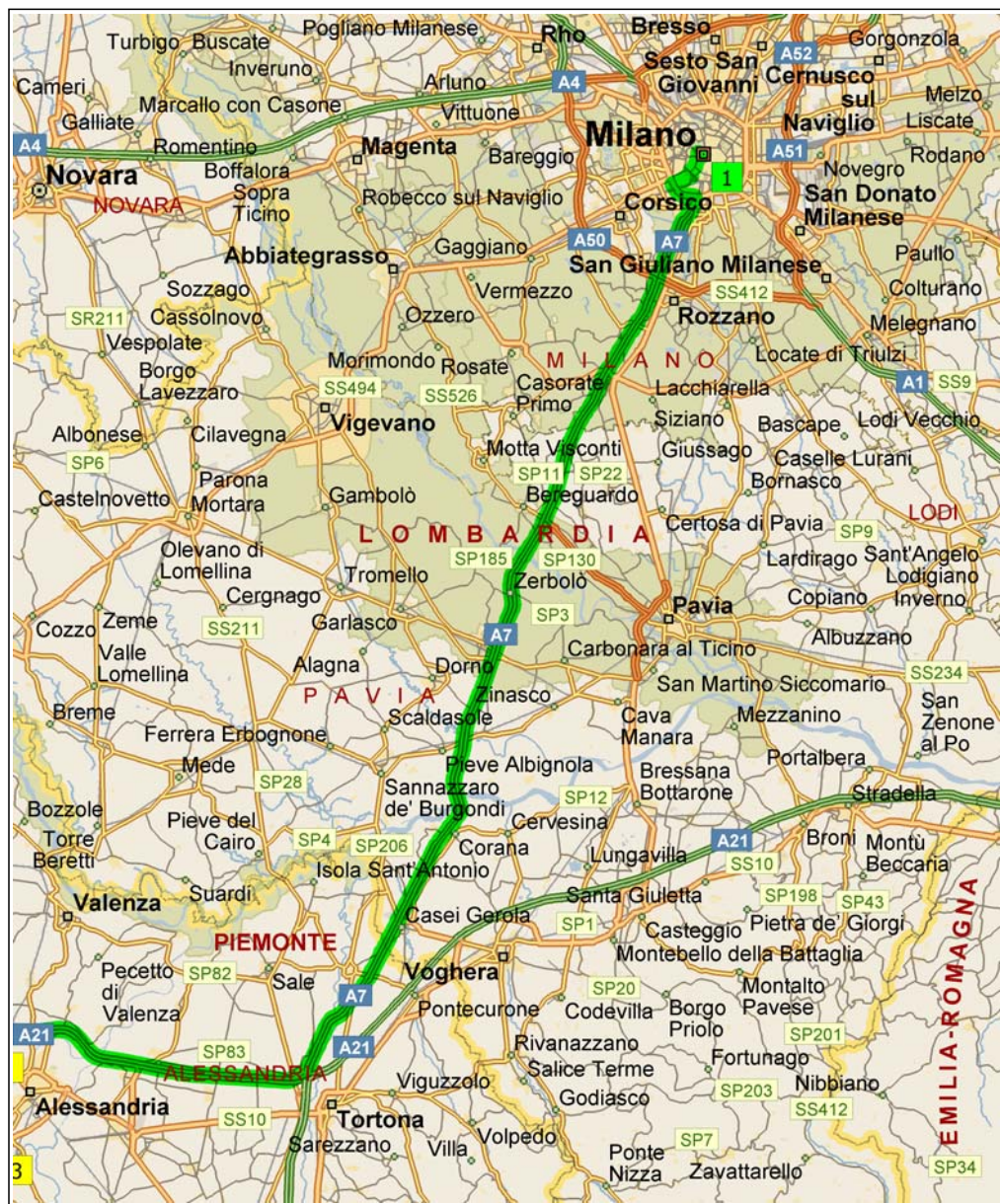


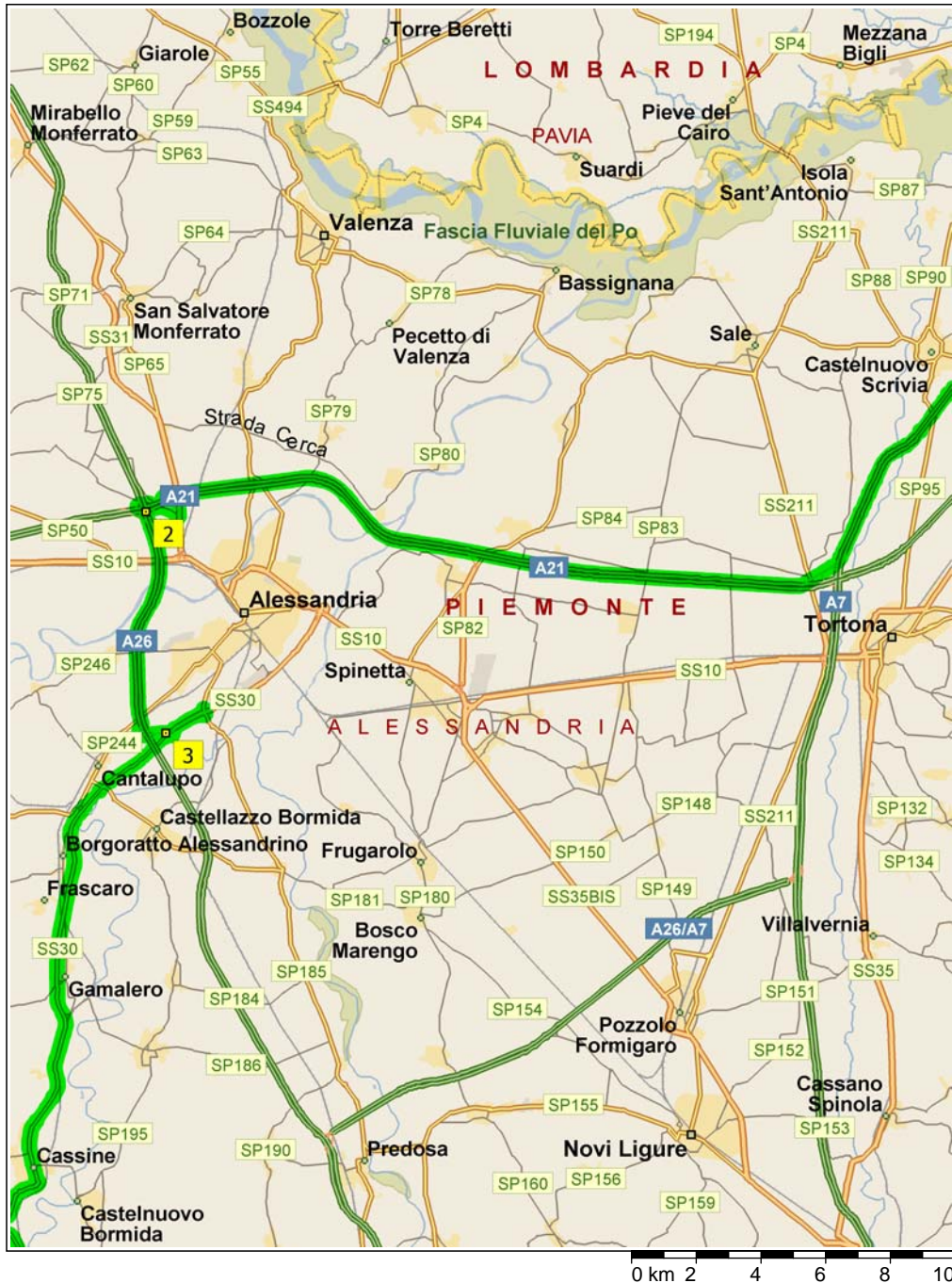
Sassello, Piana di Crixia, Lago di Osiglia, Finale Ligure

312,6 km; 4 ore, 38 minuti

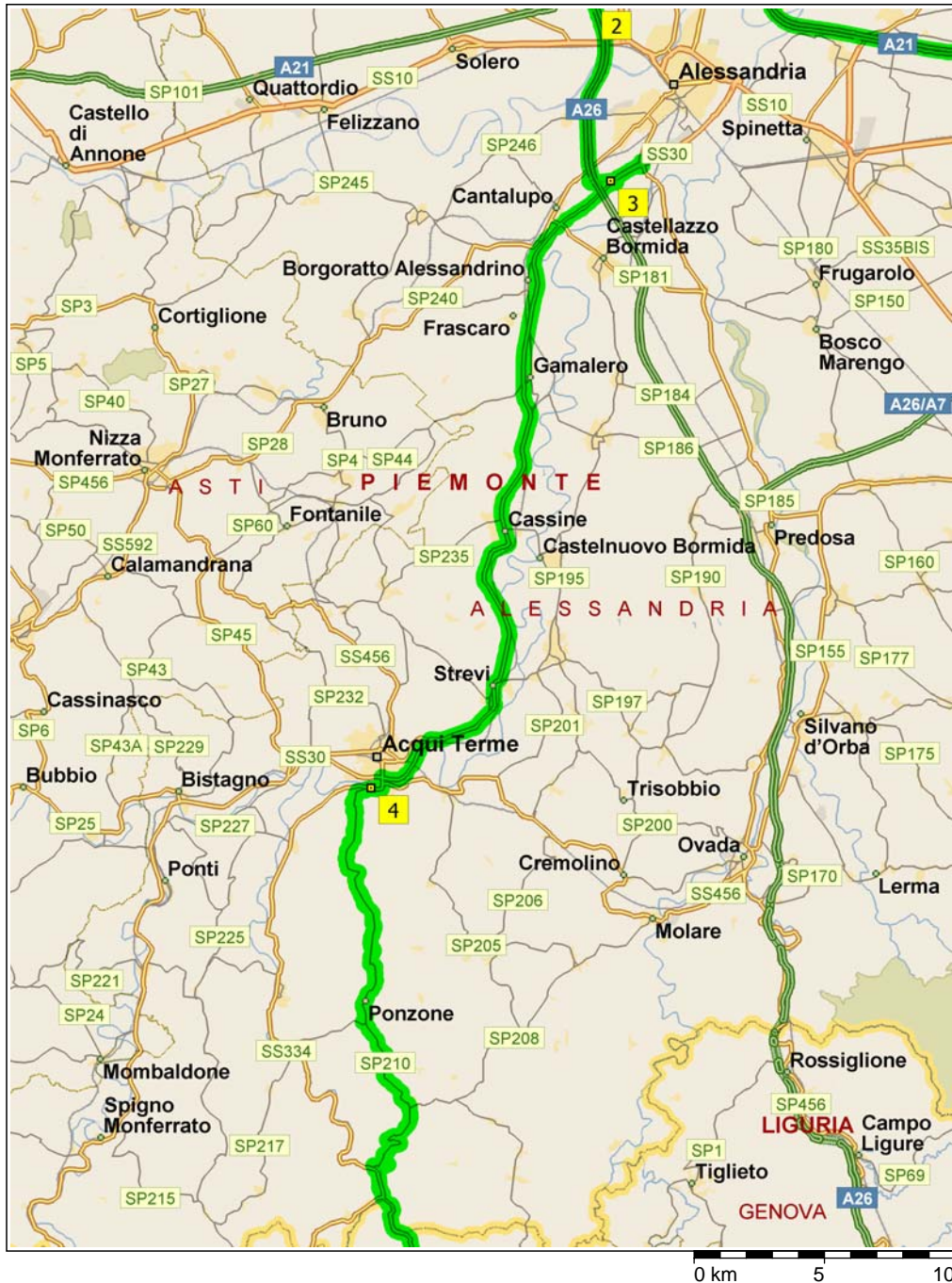


- | | | |
|------|---------|-----------------------------------------------------------------------------------------------------------------------------------------|
| 9.00 | 0,0 km | 1 Partenza: Milano in Piazza Castello (Ovest) per 0,4 km |
| 9.00 | 0,4 km | Svoltare a SINISTRA (Sud-Ovest) su Viale Gerolamo Gadio, quindi svoltare subito a SINISTRA (Sud-Est) su Via Pietro Paleocapa per 0,3 km |
| 9.02 | 0,7 km | Proseguire DRITTO su Piazzale Luigi Cadorna per 60 m |
| 9.02 | 0,7 km | Svoltare a DESTRA per rimanere su Piazzale Luigi Cadorna per 0,1 km |
| 9.02 | 0,8 km | Il nome della strada diventa Via Giosuè Carducci per 0,2 km |
| 9.03 | 1,1 km | Proseguire DRITTO su Via Giosuè Carducci [Largo Paolo d'Ancona] per 0,1 km |
| 9.03 | 1,2 km | Immettersi su Via Giosuè Carducci per 0,4 km |
| 9.04 | 1,6 km | Il nome della strada diventa Via Olona per 0,3 km |
| 9.05 | 1,9 km | Proseguire DRITTO su Piazza Sant'Agostino per 0,2 km |
| 9.06 | 2,0 km | Il nome della strada diventa strada locale per 30 m |
| 9.06 | 2,0 km | Il nome della strada diventa Via Modestino per 80 m |
| 9.07 | 2,1 km | Svoltare a SINISTRA (Sud-Est) su Viale Coni Zugna per 0,2 km |
| 9.07 | 2,3 km | Svoltare a DESTRA (Ovest) su Via Savona per 1,4 km |
| 9.10 | 3,7 km | Svoltare a SINISTRA (Sud) su Viale Carlo Troya per 0,1 km |
| 9.11 | 3,9 km | Dirigersi verso SINISTRA (Est) su Piazzale della Milizie per 80 m |
| 9.11 | 3,9 km | Il nome della strada diventa strada locale per 0,3 km |
| 9.11 | 4,2 km | Il nome della strada diventa Viale Cassala per 0,8 km |
| 9.13 | 5,1 km | Il nome della strada diventa Viale Liguria per 0,4 km |
| 9.13 | 5,5 km | Dirigersi verso DESTRA (Sud-Est) su Piazza Serafino Belfanti per 40 m |
| 9.13 | 5,5 km | Dirigersi verso DESTRA (Sud) su Via Spezia per 0,6 km |
| 9.14 | 6,1 km | Il nome della strada diventa Via del Mare per 0,4 km |
| 9.15 | 6,5 km | Immettersi su A7 [Via del Mare] per 4,5 km |
| 9.17 | 11,0 km | *Strada a pedaggio* Rimanere su A7 (Sud) per 58,9 km |

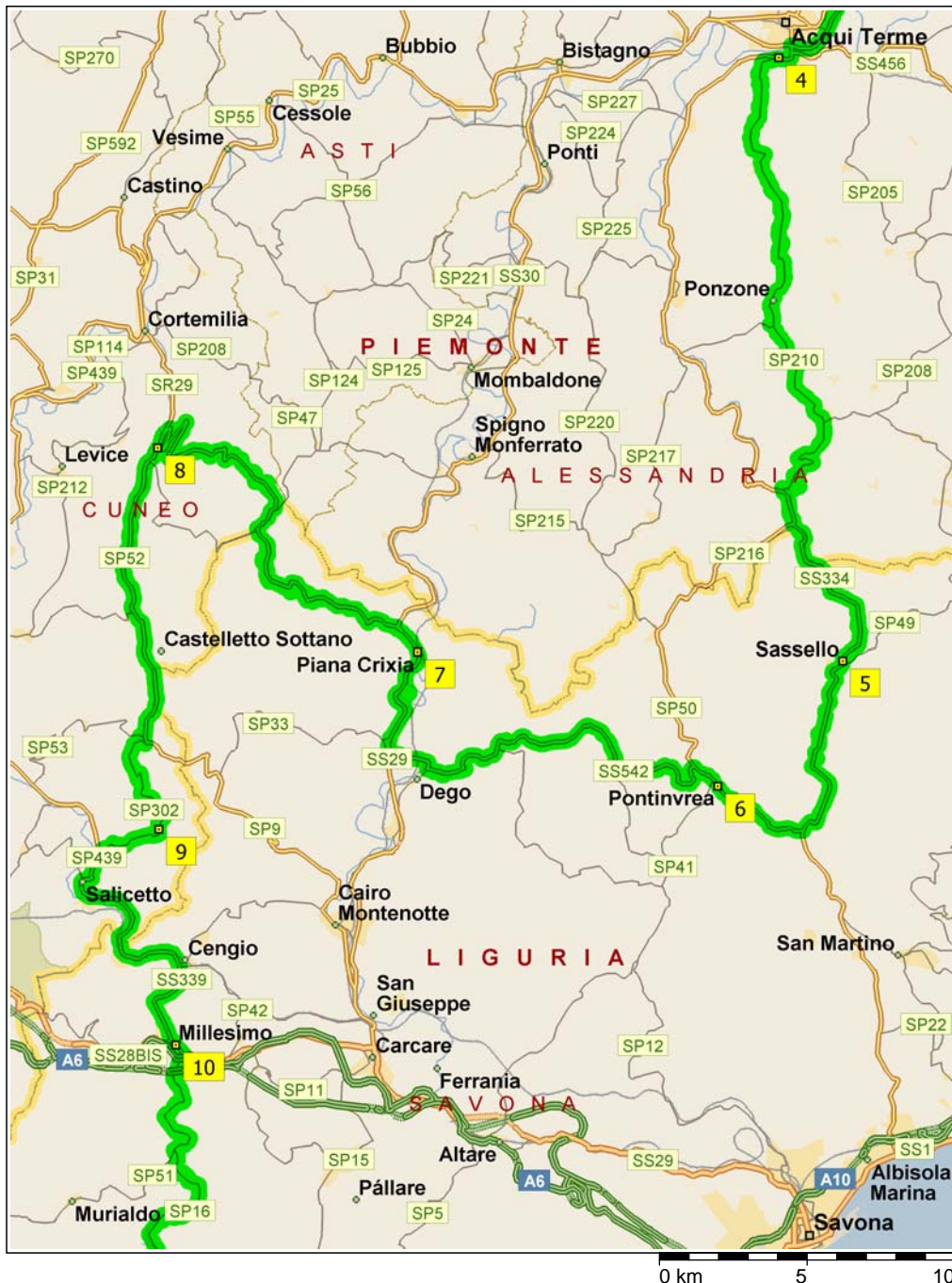
0 km 5 10 15 20 25



- 9.48 69,9 km *Strada a pedaggio* Proseguire a DESTRA su rampa per 0,2 km verso A21 / E70 / A26 / Torino / Santia / Piacenza / Brescia
- 9.48 70,1 km *Strada a pedaggio* Prendere rampa (DESTRA) per A21 [E70] per 22,1 km verso A21 / E70 / A26 / Torino / Santhia
- 10.01 92,2 km Proseguire a DESTRA su rampa per 0,9 km verso Alessandria Ovest
- 10.02 93,1 km Proseguire a DESTRA restando su rampa per 70 m
- 10.02 93,1 km Dirigersi verso DESTRA (Sud) su SS31 [Via Casale] per 0,2 km
- 10.02 93,3 km Svoltare a DESTRA (Ovest) su Via Osvaldo Remotti per 1,1 km
- 10.04 94,4 km Svoltare a SINISTRA (Sud) su strada locale per 0,3 km
- 10.05 94,7 km **2** Presso E25, 15100 Alessandria AL, tornare a Nord su strada locale per 0,3 km
- 10.05 94,9 km Svoltare a DESTRA (Est) su Via Osvaldo Remotti per 1,1 km
- 10.08 96,0 km Svoltare a SINISTRA (Nord) su SS31 [Via Casale] per 0,2 km
- 10.08 96,2 km Dirigersi verso SINISTRA (Nord-Ovest) su rampa per 0,3 km
- 10.09 96,5 km Proseguire DRITTO restando su rampa per 0,6 km verso A21 / A26 / A5 / Genova / Gravelona Toce / Aosta / Torino
- 10.10 97,1 km *Strada a pedaggio* Immettersi su A21 [E70] per 0,6 km
- 10.10 97,7 km *Strada a pedaggio* Prendere rampa (DESTRA) per A26 [E25] per 7,4 km verso A26 / Alessandria Sud / Genova
- 10.14 105,1 km Proseguire a DESTRA su rampa per 1,1 km verso Alessandria Sud
- 10.16 106,2 km Proseguire a SINISTRA restando su rampa per 20 m
- 10.16 106,2 km Proseguire a DESTRA restando su rampa per 70 m
- 10.16 106,3 km **3** Presso vicino a Cantalupo, rimanere su rampa (Est) per 0,2 km
- 10.16 106,5 km Proseguire a DESTRA restando su rampa per 0,2 km
- 10.17 106,7 km Dirigersi verso DESTRA (Nord-Est) su SS30 [Strada statale Di Valle Bormida] per 0,9 km
- 10.17 107,6 km Proseguire a DESTRA su rampa per 0,2 km
- 10.18 107,8 km Proseguire a SINISTRA restando su rampa per 50 m
- 10.18 107,8 km Dirigersi verso SINISTRA (Nord) su SP185 [Strada Casalcernelli] per 0,2 km



- 10.18 108,0 km Svoltare a SINISTRA (Sud) su rampa per 0,2 km verso A26 / A21 / Genova / Oviglio / Torino / Piacenza / Acqui
- 10.18 108,2 km Dirigersi verso DESTRA (Ovest) su SS30 [Strada statale Di Valle Bormida] per 29,2 km
- 10.49 137,4 km Proseguire a DESTRA su rampa per 0,4 km
- 10.50 137,8 km Dirigersi verso DESTRA (Ovest) su strada locale per 20 m
- 10.50 137,8 km Alla rotonda, prendere la TERZA uscita per Viale Acquedotto Romano per 0,2 km
- 10.50 138,0 km Il nome della strada diventa strada locale per 40 m
- 10.50 138,1 km Il nome della strada diventa Viale Acquedotto Romano per 0,2 km
- 10.50 138,3 km Alla rotonda, prendere la SECONDA uscita per Strada 334 del Sassello per 0,2 km
- 10.51 138,5 km Il nome della strada diventa SS334 [Strada statale del Sassello] per 0,3 km
- 10.51 138,8 km **4** Presso Strada statale del Sassello, 15011 Acqui Terme AL, tornare a Est su SS334 [Strada statale del Sassello] per 90 m
- 10.51 138,8 km Svoltare a DESTRA (Sud-Ovest) su SP210 [Strada provinciale Per Ponzzone-Moretii] per 0,3 km
- 10.52 139,2 km Dirigersi verso DESTRA (Ovest) su SP210 per 5,1 km
- 10.56 144,3 km Proseguire DRITTO su SP210 [Località Valle Cagliogna] per 0,9 km
- 10.57 145,2 km Dirigersi verso SINISTRA (Sud-Est) su SP210 per 0,1 km
- 10.57 145,4 km Proseguire DRITTO su SP210 [Località Valle Croce] per 0,6 km
- 10.57 146,0 km Proseguire DRITTO su SP210 per 3,4 km
- 11.00 149,4 km Dirigersi verso DESTRA (Nord) su SP210 [Corso Acqui] per 0,4 km
- 11.01 149,8 km Dirigersi verso SINISTRA (Sud) su SP210 [Via Marconi] per 0,9 km
- 11.02 150,7 km Dirigersi verso DESTRA (Sud) su SP210 per 0,5 km
- 11.02 151,1 km Proseguire DRITTO su SP210 [Località Chiappino] per 0,8 km
- 11.03 151,9 km Dirigersi verso SINISTRA (Sud-Est) su SP210 per 2,6 km



11.05	154,5 km	Dirigersi verso DESTRA (Sud) su SP210 [Frazione Cimaferle] per 0,2 km
11.06	154,7 km	Dirigersi verso SINISTRA (Sud) su Frazione Cimaferle per 0,5 km
11.07	155,2 km	Il nome della strada diventa Strada Fondoferle-Cimaferle per 4,2 km
11.11	159,4 km	Dirigersi verso SINISTRA (Sud-Est) su SS334 [Strada statale del Sassello] per 1,2 km
11.12	160,6 km	Svoltare a SINISTRA per rimanere su SS334 [Strada statale del Sassello] per 6,3 km
11.17	166,8 km	5 Presso Sassello, rimanere su SS334 [Strada statale del Sassello] (Sud) per 7,0 km
11.23	173,8 km	Svoltare a DESTRA (Ovest) su SS542 [Strada statale Di Pontinvrea] per 3,5 km
11.25	177,3 km	6 Presso Pontinvrea, rimanere su SS542 [Strada statale Di Pontinvrea] (Nord-Ovest) per 14,1 km
11.37	191,4 km	Svoltare a DESTRA (Nord) su SS29 per 6,0 km
11.42	197,4 km	7 Presso Piana Crixia, rimanere su SS29 (Nord) per 10,0 km
11.50	207,4 km	Il nome della strada diventa SR29 [Strada Regionale del Colle di Cadibona] per 11,3 km
12.01	218,8 km	Svoltare a SINISTRA (Sud) su SP52 [Regione Valle] per 0,5 km
12.01	219,2 km	8 Presso SP52, 12070 Pezzolo Valle Uzzone CN, rimanere su SP52 [Regione Valle] (Sud) per 8,2 km
12.08	227,4 km	Il nome della strada diventa Strada statale Colle di Cadibona per 1,2 km
12.09	228,6 km	Il nome della strada diventa SP102 [Strada statale Colle di Cadibona] per 1,1 km
12.10	229,8 km	Dirigersi verso DESTRA (Sud-Ovest) su SP302 per 0,2 km
12.11	230,0 km	Svoltare a SINISTRA per rimanere su SP302 per 1,6 km
12.12	231,6 km	Dirigersi verso SINISTRA (Sud-Est) su SP302 [Località Cosana] per 1,0 km
12.13	232,5 km	Svoltare a DESTRA (Est) su SP302 per 2,8 km
12.15	235,3 km	9 Presso SP302, 12079 Saliceto CN, rimanere su SP302 (Ovest) per 1,1 km
12.16	236,4 km	Proseguire DRITTO su SP302 [Località Mu Catalani] per 0,4 km



- | | | |
|-------|----------|------------------------------------------------------------------------------------------------------------|
| 12.16 | 236,7 km | Dirigersi verso DESTRA (Ovest) su SP302 per 0,2 km |
| 12.17 | 236,9 km | Proseguire DRITTO su SP302 [Località Mu Zot] per 0,2 km |
| 12.17 | 237,1 km | Proseguire DRITTO su SP302 per 1,6 km |
| 12.18 | 238,7 km | Dirigersi verso SINISTRA (Sud) su SP439 [Strada provinciale di Valle Bormida] per 4,5 km |
| 12.23 | 243,2 km | Il nome della strada diventa SS339 per 6,4 km |
| 12.31 | 249,5 km | 10 Presso Millesimo, rimanere su SS339 (Sud-Est) per 0,4 km |
| 12.31 | 250,0 km | Svoltare a DESTRA (Sud) su SP51 per 4,7 km |
| 12.38 | 254,7 km | Dirigersi verso SINISTRA (Sud) su SP16 per 9,3 km |
| 12.46 | 264,0 km | 11 Presso Osiglia, rimanere su SP16 (Sud) per 8,2 km |
| 12.52 | 272,1 km | Svoltare a DESTRA (Sud) su SP23 per 0,9 km |
| 12.53 | 273,1 km | Svoltare a SINISTRA (Sud-Est) su SS490 per 15,1 km |
| 13.06 | 288,1 km | 12 Presso Via Caprazoppa, 17024 Finale Ligure SV, rimanere su SS490 [Via Caprazoppa] (Sud) per 40 m |
| 13.06 | 288,2 km | Proseguire DRITTO su Via Caprazoppa per 50 m |
| 13.06 | 288,2 km | Proseguire DRITTO su SS1 [Via Aurelia] per 3,6 km |
| 13.10 | 291,9 km | 13 Presso Pietra Ligure, rimanere su SS1 [Via Aurelia] (Ovest) per 6,8 km |
| 13.20 | 298,7 km | Proseguire a DESTRA su SP1 per 30 m |
| 13.21 | 298,7 km | 14 Presso Borghetto Santo Spirito, rimanere su SP1 (Sud-Est) per 10 m |
| 13.21 | 298,7 km | Svoltare a DESTRA (Sud-Ovest) su SS1 [Via Aurelia] per 2,4 km |
| 13.25 | 301,1 km | 15 Presso Ceriale, rimanere su SS1 [Via Aurelia] (Sud) per 5,2 km |
| 13.30 | 306,3 km | Svoltare a SINISTRA (Nord) su strada locale per 50 m |
| 13.30 | 306,4 km | 16 Presso Via Aurelia, 17031 Albenga SV, tornare a Sud su strada locale per 50 m |
| 13.31 | 306,4 km | Il nome della strada diventa SS1 [Via Aurelia] per 6,1 km |
| 13.38 | 312,6 km | 17 Arrivo Alassio |