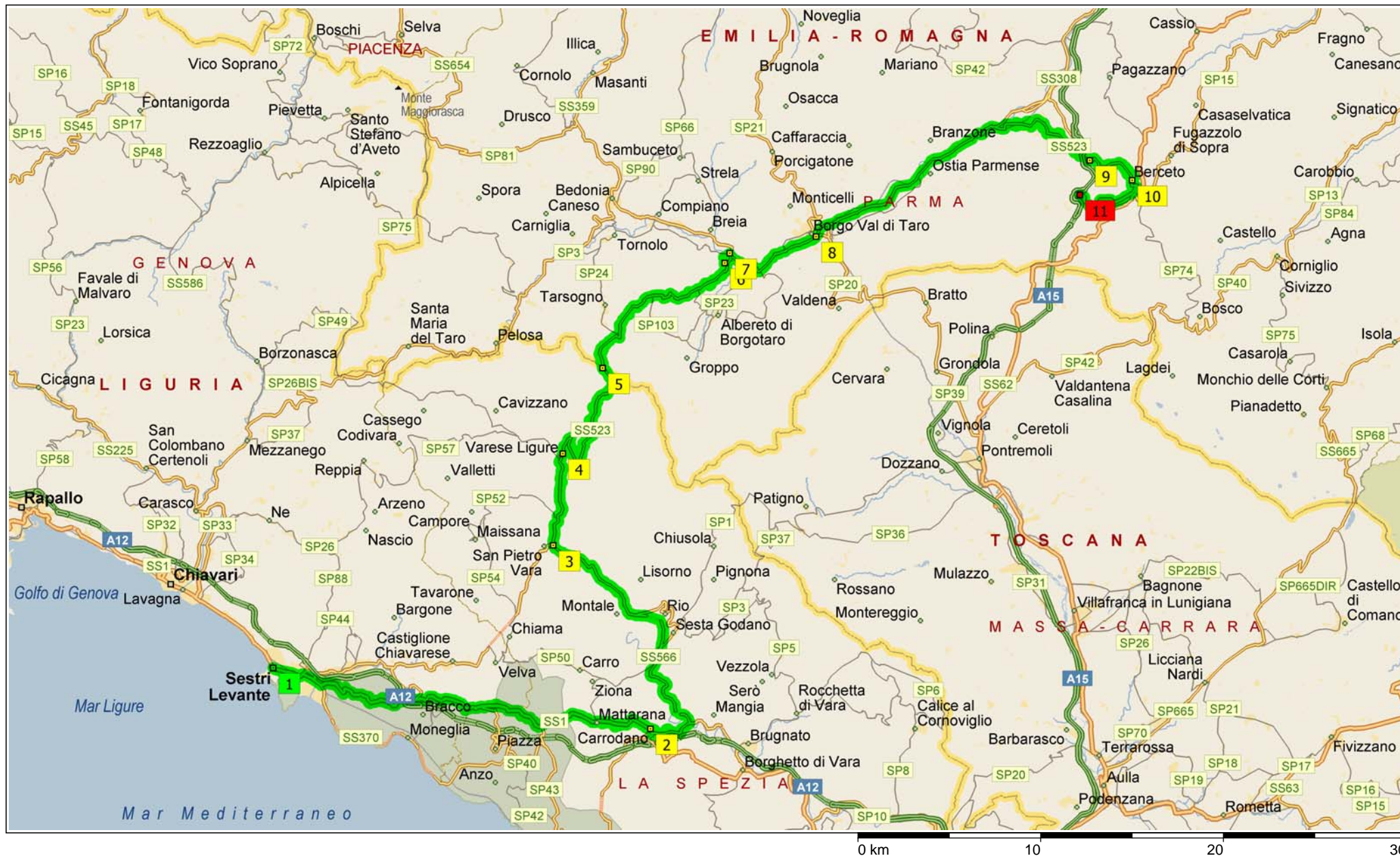
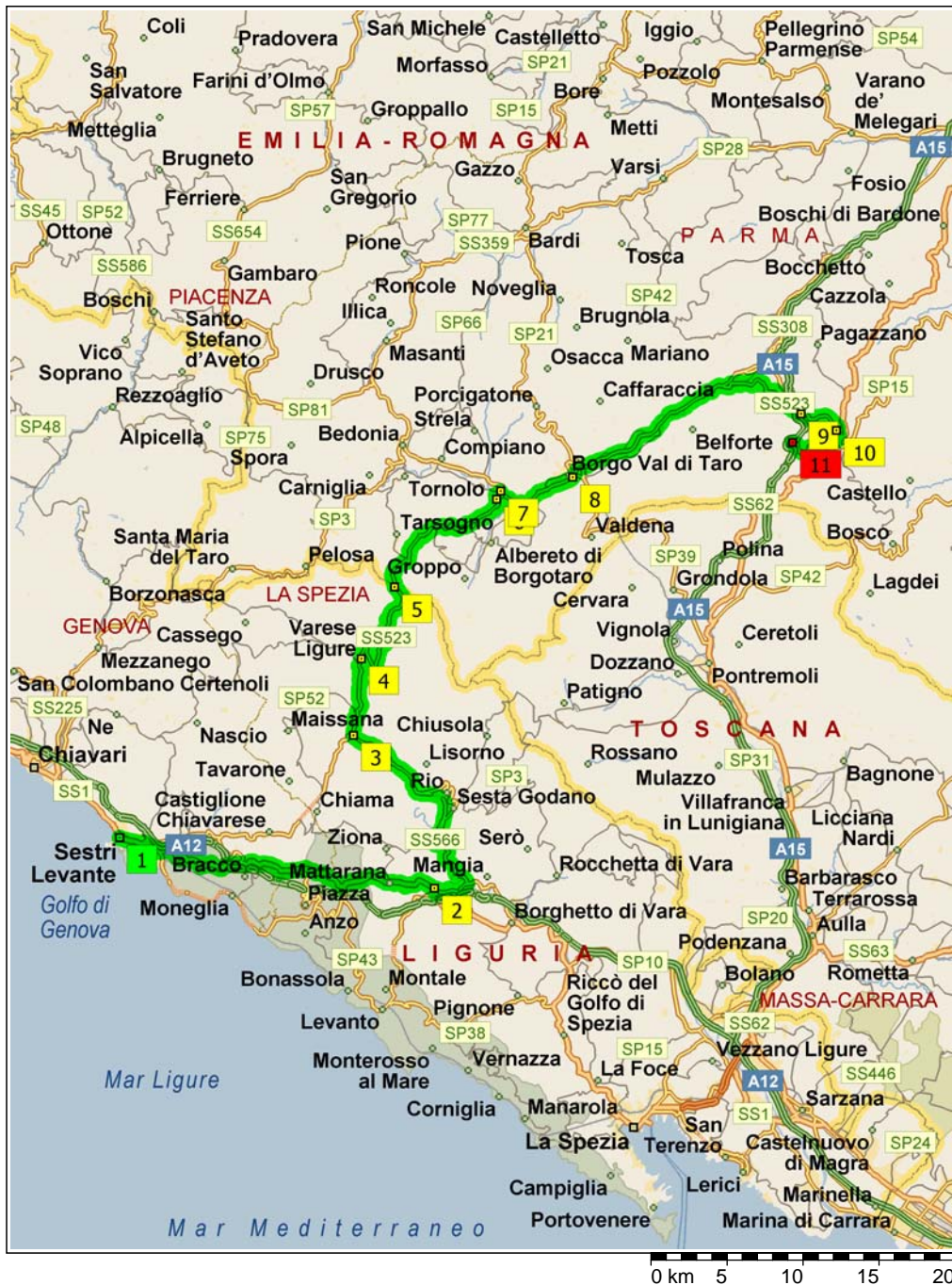


# Bracco, Centro Croci, Berceto

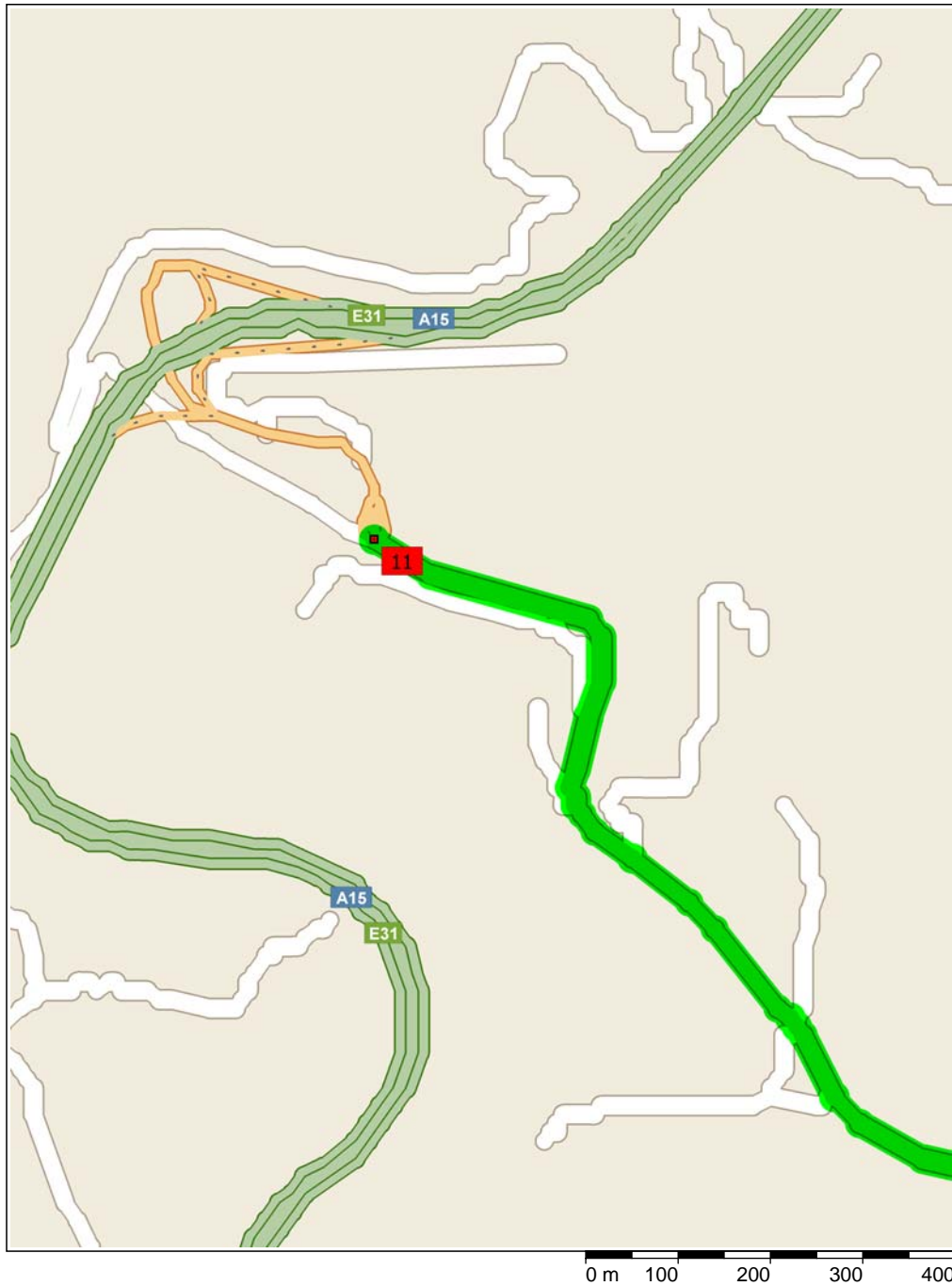
114,1 km; 1 ora, 38 minuti







9.00	0,0 km	<b>1</b> Partenza: Sestri Levante in SS1 [Via Aurelia] (Sud) per 11,0 km
9.10	11,0 km	Svoltare a SINISTRA per rimanere su SS1 [Via Aurelia] per 15,5 km
9.21	26,5 km	<b>2</b> Presso Carrodano, rimanere su SS1 [Via Aurelia] (Est) per 0,8 km
9.22	27,4 km	Svoltare a SINISTRA (Nord-Est) su SS566DIR [Strada statale Di Val di Vara] per 2,6 km
9.24	30,0 km	Proseguire a DESTRA su SS566 [Strada statale Di Val di Vara] per 15,3 km
9.35	45,3 km	<b>3</b> Presso vicino a San Pietro Vara, dirigersi verso DESTRA (Nord) su SS523 [Strada statale del Colle di Cento Croci] per 5,1 km
9.40	50,4 km	Svoltare a DESTRA per rimanere su SS523 [Strada statale del Colle di Cento Croci] per 0,5 km
9.41	50,8 km	Proseguire DRITTO restando su SS523 [Strada statale del Colle di Cento Croci] per 60 m
9.41	50,9 km	<b>4</b> Presso SS523, 19028 Varese Ligure SP, rimanere su SS523 [Strada statale del Colle di Cento Croci] (Nord) per 12,1 km
9.50	63,0 km	<b>5</b> Presso SS523, 19028 Varese Ligure SP, rimanere su SS523 [Strada statale del Colle di Cento Croci] (Est) per 12,2 km
10.02	75,2 km	<b>6</b> Presso Campi, rimanere su SS523 [Strada statale del Colle di Cento Croci] (Est) per 1,3 km
10.04	76,5 km	<b>7</b> Presso Strada statale del Colle di Cento Croci, 43051 Albareto PR, rimanere su SS523 [Strada statale del Colle di Cento Croci] (Sud) per 6,0 km
10.10	82,5 km	<b>8</b> Presso V le Cimitero, 43043 Borgo Val di Taro PR, tornare a Sud su SS523 [Via Alcide de Gasperi] per 22,6 km
10.29	105,1 km	<b>9</b> Presso Strada statale del Colle di Cento Croci, 43042 Berceto PR, rimanere su SS523 [Strada statale del Colle di Cento Croci] (Est) per 4,1 km
10.33	109,2 km	<b>10</b> Presso Berceto, rimanere su SS523 [Strada statale del Colle di Cento Croci] (Sud-Ovest) per 0,5 km
10.33	109,7 km	Svoltare a DESTRA (Sud) su strada locale per 3,1 km
10.37	112,8 km	Dirigersi verso DESTRA (Ovest) su strada locale per 0,4 km
10.37	113,2 km	Dirigersi verso DESTRA (Nord) su strada locale per 0,9 km



10.38 114,1 km **11** Arrivo vicino a Roccaprebalza